

<p>2022 年度 第 5 回例会</p>	<h1>マイマップを知ろう</h1>	<p>2022 年 8 月 4 日 講師：北川 裕子</p>
----------------------------	--------------------	------------------------------------

Google マップの「マイマップ」で、自分だけの地図を作る。

【マイマップでできること】

マイマップとは、自分が気になった場所や行きたいスポットを地図上で簡単にマーキングでき、メモやルートと一緒に保存しておける機能です。

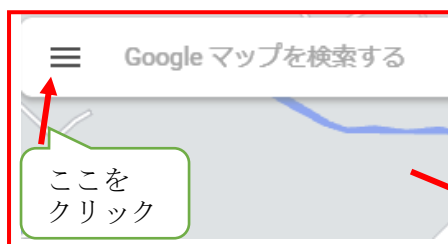
例えば ★ツアー旅行のしおり ★美味しいそば屋のマップ ★ランチの美味しい店
★行ってみたい場所の地図 ★登った山の記録 など、目的を明確にすると理解が深まる

例 テレビの旅番組など見て、
気になった所を地図に記録してみました。

クリックすると、説明や写真が見られる→



★Google マップを立ち上げる



**★Google マップ→マイプレイス
→マイマップ の順に開く**



下の方にある、「地図を作成」 クリック これで、準備完了

ツアー旅行のしおりを作ろう (出羽三山と四寺回廊 3日間 95000円)

1日目

予定

札幌(6:52~8:32発)--新函館北斗--盛岡--中尊寺(【世界文化遺産】比叡山延暦寺の高僧慈覚大師円仁が開山。奥州藤原氏が初代清衡公により大規模堂塔造営がなされ、仏国土を平泉の地に表現した社寺/金色堂・謨衝蔵・経蔵・旧覆堂を見物)--毛越寺(【世界文化遺産】比叡山延暦寺の高僧覚大師円仁が開山。奥州藤原氏二代基衡公から三大秀衡公の時代に多くの伽藍が造営され、浄土思想に触れる仏の世界を表現した社寺。全国でも9例しかない特別史跡と特別名勝の二重指定の社寺)--仙台(名物牛タン定食の夕食)--仙台市内(泊)

2日目

予定

仙台市内--瑞巖寺(【国宝】庫裡と本堂をつなぐ廊下、本堂と御成玄関が国宝指定された伊達政宗の菩提樹)--山寺(【国指定重要文化財】入母屋造5間4面の建物でブナ材の建築物では日本最古と言われる根本中堂等を参拝)--湯殿山(【未来】生まれ変わりを祈る山。出羽三山の奥の院。許可車両参拝バスを利用。出羽三山奥の院「本宮」で御神体参拝)--羽黒山(【現在】現世の幸せを祈る山。国宝・五重塔と出羽三山神社で参拝)--酒田(港町の老舗寿司店で食す特上握り寿司の夕食)--酒田市内(泊)

3日目

予定

酒田市内--月山八合目(【過去】死後の安楽と往生を祈る山。現地ガイド同行で高山植物咲く弥陀ヶ原湿原をハイキング! ガイディングレシーバー付/歩行約2キロ・約1時間・標高差約60m)--仙台--新函館北斗--札幌(21:36~22:37着)

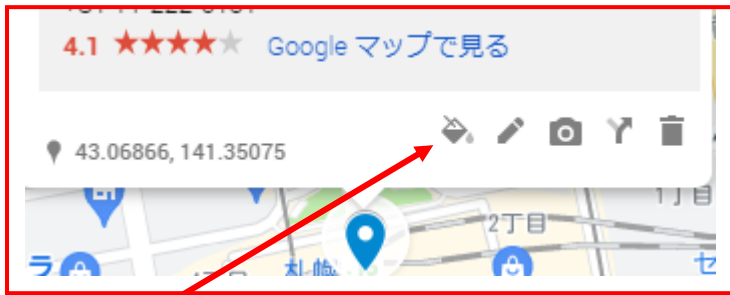
ここをクリックし、タイトル変更





タイトルや説明を入れておきましょう



★窓に「札幌駅」と入力すると、📍ポイントが付きます。地図に追加をクリック



  色やマークを自分好みに変更

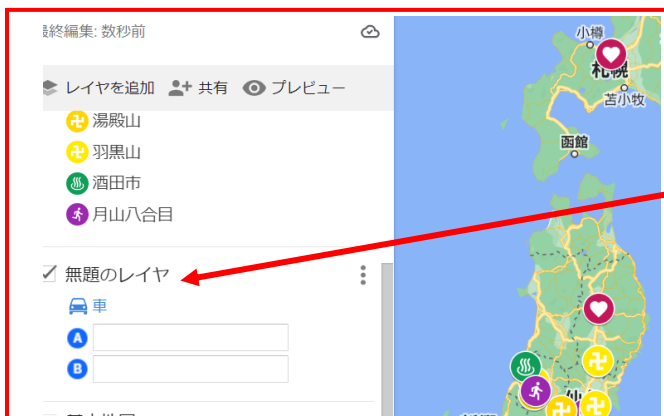
★ペンマークや、カメラマークで、説明や写真を追加する事もできます。

★同じようにして、「盛岡駅」「中尊寺」「仙台駅」「瑞巖寺」「山寺」「湯殿山」「酒田市」「月山8合目」



と色やマークを変えながら地図上に表示しましょう

★ルートを追加しよう。
ポイントをつけていく。



ルートを追加 をクリックすると
無題のレイヤという、この窓が追加される

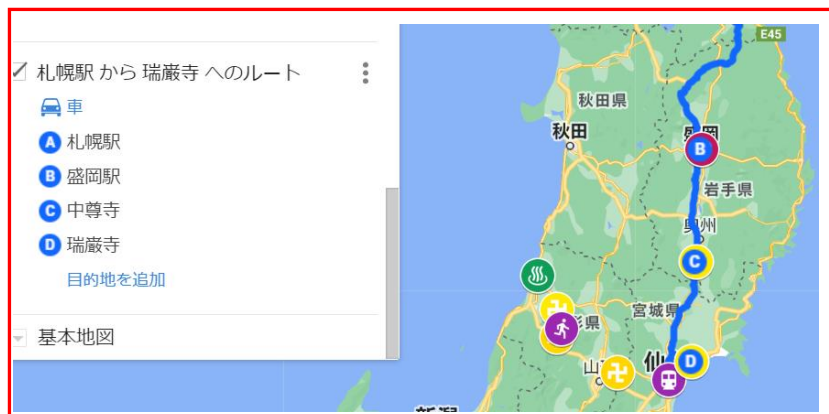
★A に、札幌駅のポイントをクリック

B に盛岡駅のポイントをクリックすると、ラインが引かれる。

「目的地を追加」で、他の場所も同じように

ポイントクリックで、ライン追加

★A やB は、ドラッグで入れ替える
こともできます。



完成

ポイントクリックで自分
で作った説明文や写真が
見られる



スマホで見る

Google マップ→マイマップ（下の方に表示）→マイマップ→出羽三山

紙（ペーパー）で、表示する

地図や説明をスニッピング（snipping）ツールを使い、必要な部分を切り取り、
Word に貼り付けて作成 （6月の地図クラブ資料参照）